













Règlement graphique

Légende

-  Bâti
-  Limite communale
-  Limite de zone
-  Emplacement réservé
-  Espaces boisés classés
-  Chemin à laisser ouvert à la circulation publique non motorisée
-  Cône de vue repéré au titre de l'Art.L151-23 du CU
-  Eléments remarquables du paysage identifiés au titre des Art. L.151-19 et L.151-23 du CU
- 
-  Axe de ruissellement lors d'orages
-  Zone d'alluvions tourbeuses compressibles
-  Zone de gypse